

LEGENDA:

Železniční svršek a spodek:

- nový železniční svršek
- směrová a výšková úprava stávající koleje
- demontované koleje, demolice objektů žel. spodku
- stávající kolej
- trativod
- příčný a podélný svod

stávající stav:

- hranice drážního pozemku
- zaměření stávajícího stav
- katastr

stávající inženýrské sítě:





- VTL plynovod
- STL plynovod
- NTL plynovod
- el. vedení VVN
- el. vedení VN
- el. vedení NN
- el. vedení VO
- vodovod
- kanalizace jednotná
- kanalizace dešťová
- kanalizace splašková
- sdělovací vedení
- zabezpečovací vedení

související objekty:

- nástupiště
- přístupové chodníky
- mosty, propustky, zdi - nový stav/demolice
- přejezdy, komunikace, chodníky
- pozemní stavební objekty - nový stav/demolice
- zabezpečovací zařízení - návěstidla

Podpis:		Datum:	
Revize:	Datum:	Popis:	Kontroloval:
000	25.05.2022	Definitivní odevzdání dokumentace	Ing. Petr Prousek

Stavebník/investor:	Správa železnic, státní organizace	
Adresa:	Dlážděná 1003/7, 110 00 Praha 1	
Zástupce investora:	Stavební správa západ	
Adresa:	Sokolovská 1995/278, 190 00 Praha 9	

Zhotovitel stavby:	AFSAG Hrádek, Chrástava		 	
Adresa:	Magistrů 1275/13, 140 00 Praha 4			
Kontakt:	T: +420 725 634 107 E: vladislav.sefl@afry.com			
Zhotovitel objektu:	AFRY CZ s.r.o		 	
Adresa:	Magistrů 1275/13, 140 00 Praha 4			
Kontakt:	T: +420 725 634 107 E: vladislav.sefl@afry.com			
Hlavní projektant (HIP):	Specialista:	Odpovědný projektant:	Zpracovatel přílohy:	
Ing. Vladislav Šeřl	Ing. Vladislav Šeřl	Ing. Vladislav Šeřl	Ing. Ondřej Halfar	

Název stavby/akce:		Rekonstrukce ŽST Hrádek nad Nisou												S-kód:		S631500687																										
														Zakázka:		2020/0074																										
Název části:		Železniční přejezdy												Označení části:		D.2.1.01																										
Název objektu:		Železniční přejezd v ev. km 19,922												Číslo objektu/komplexu:		SO 15-13-01																										
Název přílohy:		Situace												Číslo přílohy:		2 . 0002																										
Název dílčí části přílohy:														Kraj:		Katastrální území:								TUDU:		Paré:																
Liberecký		Hrádek nad Nisou [647390]								0941 F1																																
Dokumentace:																																										
Stupeň dokumentace:		Datum zpracování:						Formáty:						Měřítko:																												
DSP		25.05.2022						4 x A4						1:500																												
S-kód:		Stupeň dokumentace:				Část:				Objekt:				Podobjekt:		Příloha:																										
S	6	3	1	5	0	0	6	8	7	_	D	S	P	X	_	D	2	1	0	1	_	S	0	1	5	1	3	0	1	_	X	X	_	2	_	0	0	0	2	_	0	0
Prostor pro další informace																																										